CARACTERIZACIÓN SOCIOECONOMICA DE GRANADA CAPITAL 2007

TERRITORIO

El municipio de Granada se encuentra situado a este de Andalucía, a latitud 37º10´ y longitud -3º36, y a una altitud de 738 mts sobre el nivel del mar. Su ubicación le imprime un carácter esencial como encrucijada de Andalucía, ya que se localiza en el umbral occidental de las altas tierras andaluzas del Surco Intrabético, y presenta una relativa proximidad con el litoral, a través del eje Despeñaperros - Litoral mediterráneo.

Con una extensión aproximada de 88km^2 (8.793ha), el municipio de Granada se integra en un espacio natural coincidente con parte de la comarca de la Vega y con los relieves periféricos que rodean esta Depresión. El medio físico en el término municipal tiene un alto nivel de integración, al coincidir con parte de la cuenca hidrográfica del Genil, la cual engloba las subcuencas formadas por sus afluentes, que provienen de macizos orográficos de gran envergadura –como es el caso de Sierra Nevada–, y que irrigan la llanura aluvial acondicionada desde antiguo para la agricultura de regadío. En resumen, la superficie ocupada por la Vega agrícola y los relieves envolventes otorgan una fuerte integración física y territorial al espacio municipal. Al mismo tiempo, el término se perfila internamente como un espacio complejo debido a la diversidad de elementos naturales y de origen antrópico que se manifiestan en él.

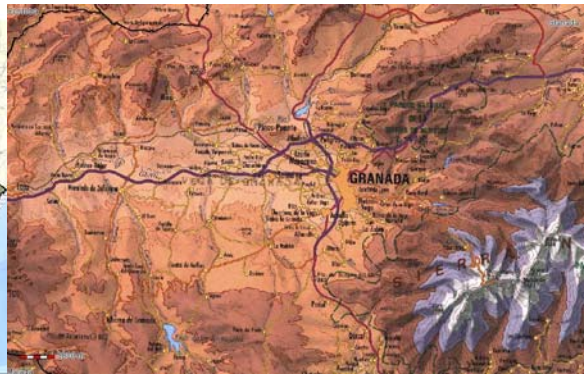

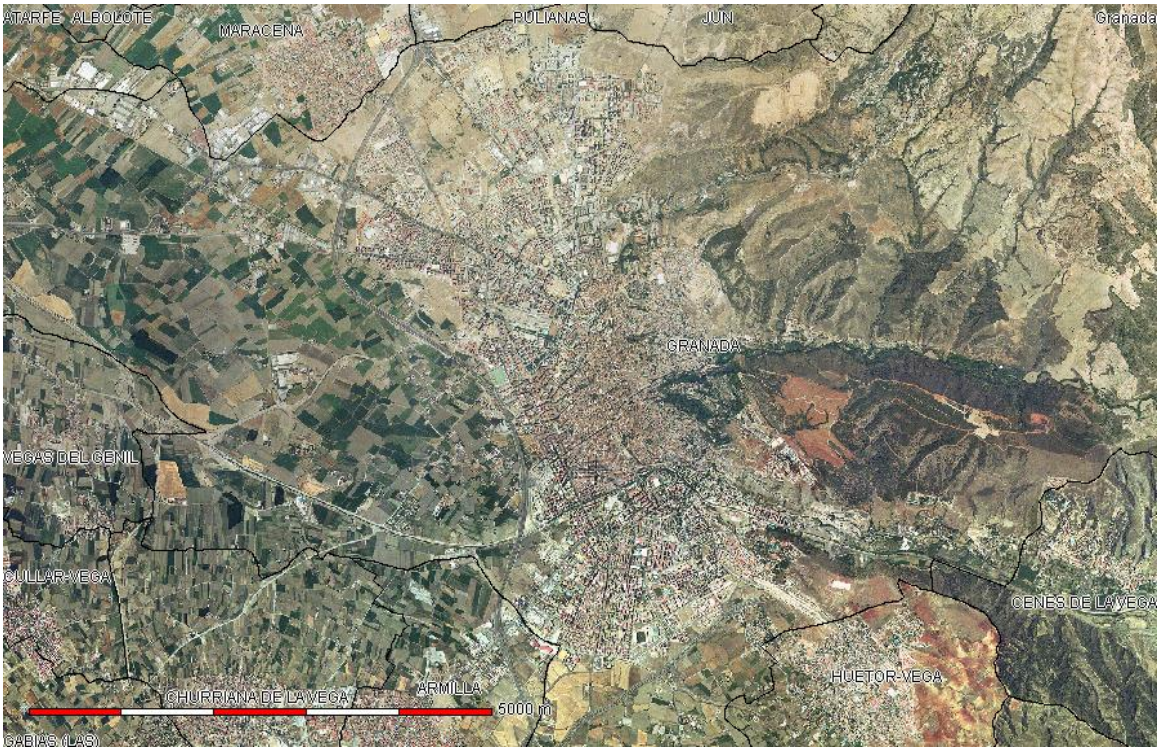

Según el Nomenclator 2007 (INE), el municipio de Granada esta compuesto por cinco entidades singulares de población: Granada, Lancha del Genil, Cerrillo de Maracena, Bobadilla y Alquería del Fargue. Por su parte el Ayuntamiento divide administrativamente el territorio en ocho Distritos municipales (Albaizín, Beiro, Centro, Chana, Genil, Norte, Ronda y Zaidín) y 36 Barrios.

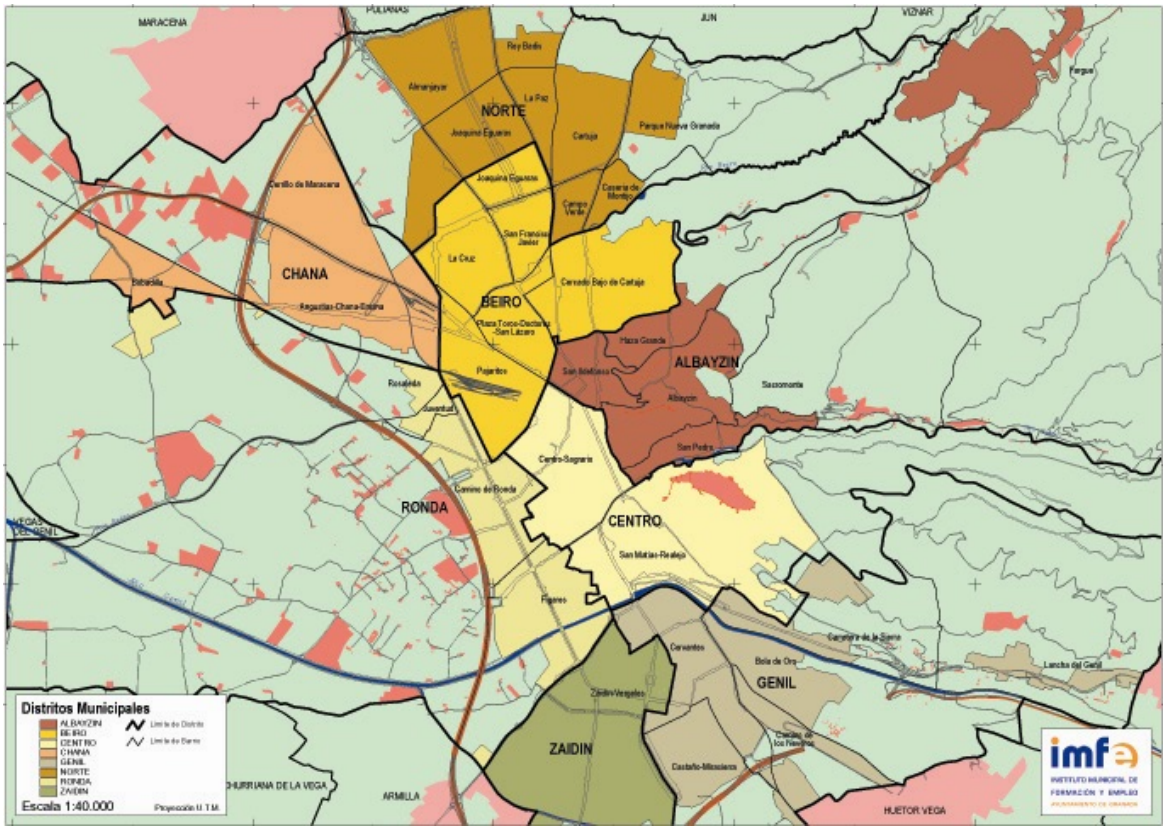

La capital se articula en torno a un amplio espacio periurbano que incluiría la mayor parte de la Vega de Granada y los pies de monte de los relieves circundantes. Esta Aglomeración Urbana se puede considerar como una sola unidad territorial si tomamos en cuenta distintos aspectos como su fisiografía, movimientos internos de población, prestación de servicios, movilidad diaria, mercado único de vivienda, e integración del mercado de trabajo. Sin embargo, no es un espacio económico homogéneo, es ineficiente en términos de economías de aglomeración y tiene dificultades de adaptación a las exigencias de nuevas actividades económicas. Su proceso de transformación resulta insatisfactorio por cuanto que genera diversos efectos negativos: consumo innecesario de recursos ambientales, divergencias entre la ciudad funcional y la estructural, desorden urbanístico, inadecuación de las infraestructuras, dotaciones y servicios colectivos a la necesidades ciudadanas, limitación del desarrollo del sistema económico del ámbito.

Dentro de esta aglomeración urbana, se está consolidando un Área Metropolitana, como nuevo espacio administrativo para la prestación común de servicios. Esta incluiría además de la capital a 31 municipios del entorno urbano: *Albolote, Alfacar, Alhendín, Armilla, Atarfe, Cájar, Cenes Vega, Cijuela, Cúllar-Vega, Chauchina, Churriana Vega, Dílar, Fuente Vaqueros, Las Gabias, Gójar, Güevéjar, Huétor-Vega, Jun, Láchar, Maracena, Monachil, Ogíjares, Otura, Peligros, Pinos Genil, Pinos Puente, Pulianas, Santa Fe, Vegas del Genil, Víznar y La Zubia*. El territorio del Área Metropolitana comprende una extensión superficial de 830km^2 (6,6% de la superficie provincial) y una población para el 2007 de 489.480 habitantes (55,4% del conjunto de la provincia), lo que arroja una densidad demográfica de 590hb/km^2.

POBLACIÓN

Evolución y estructura

A 1 de enero de 2007 la población en Granada capital, según las cifras oficiales del Instituto Nacional de Estadística (INE), ascendía a 236.207 habitantes, esto supone el 26,7% del total provincial, peso demográfico que se ha disminuido seis puntos desde los años noventa. Según la explotación del Padrón municipal, todo indica que la ciudad de Granada ha mantenido una evolución negativa desde mediados de los años noventa hasta la actualidad, llegando a perder en el periodo intercensal cerca de 15 mil efectivos (5,7%), y entre los años 2001-2007 un 2,9% más.

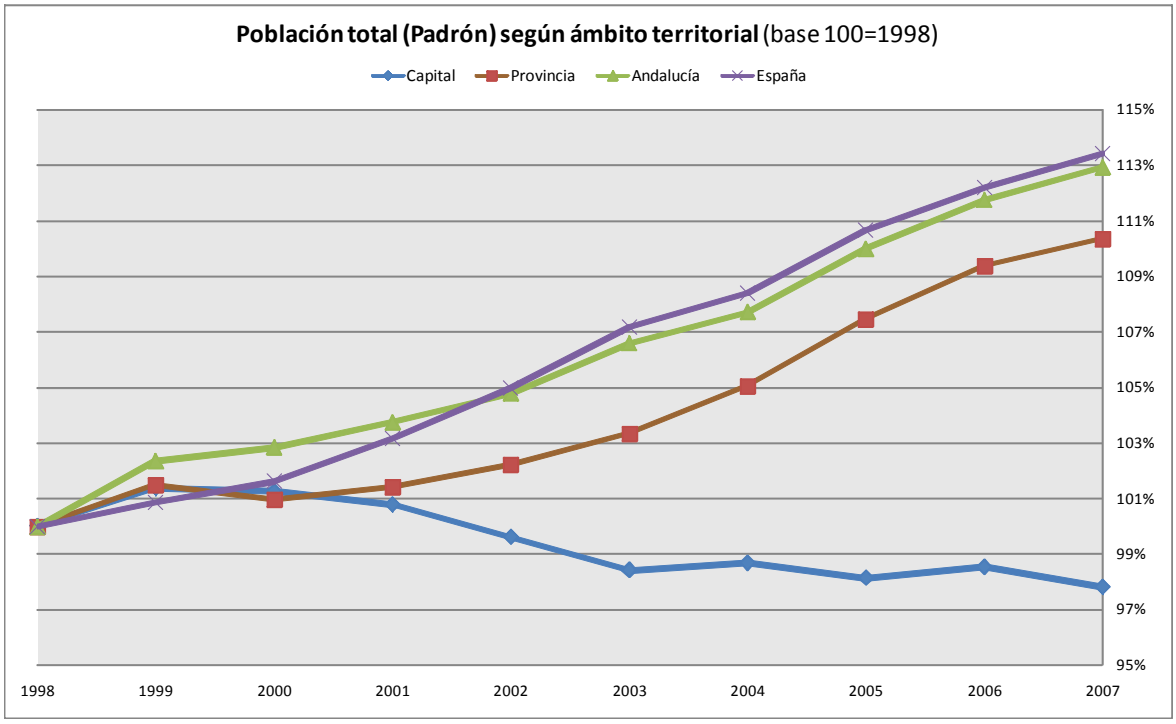

De esta sangría demográfica se ha beneficiado sobre todo el área metropolitana que de manera general presenta un crecimiento superior a la media provincial y en consonancia con el de Andalucía. Durante el período entre 1996 y 2007 los 31 municipios del entorno urbano han crecido en su conjunto un 48,5% lo que ha producido que la totalidad del Área Metropolitana suponga ya el 55,3% de la población de la provincia. Las causas de este flujo de población del centro a la periferia metropolitana hay que buscarlas más en el movimiento migratorio por encarecimiento del precio de la vivienda que en la propia dinámica vegetativa de la ciudad.

Población según ámbito territorial en Granada

	Capital		Área metropolitana		Provincia	
	Total	*Índice*	*Total*	*Índice*	*Total*	*Índice*
1981	246.642	100,0%	367.650	100,0%	758.618	100,0%
1986	256.073	103,8%	383.188	104,2%	783.265	103,3%
1991	255.212	103,5%	403.704	109,8%	790.515	104,2%
1996	245.640	99,6%	416.124	113,2%	808.053	106,5%
2001	240.661	97,6%	445.519	121,2%	821.660	108.3%
2007	236.207	95,8%	489.480	127,5%	884.099	115,5%

Fuente: INE. Censos y Padrones.

Del total de población en el municipio de Granada para el 2007, 126.382 eran mujeres y 109.825 eran hombres, esto supone una relación de masculinidad o sex ratio de 86,9%, es decir

unos 87 hombres por cada 100 mujeres. Dicha relación se ha venido reduciendo en tres puntos desde 1986 (89,9%), además, dicha proporción está sobre 11 puntos por debajo del conjunto provincial (98,1%).

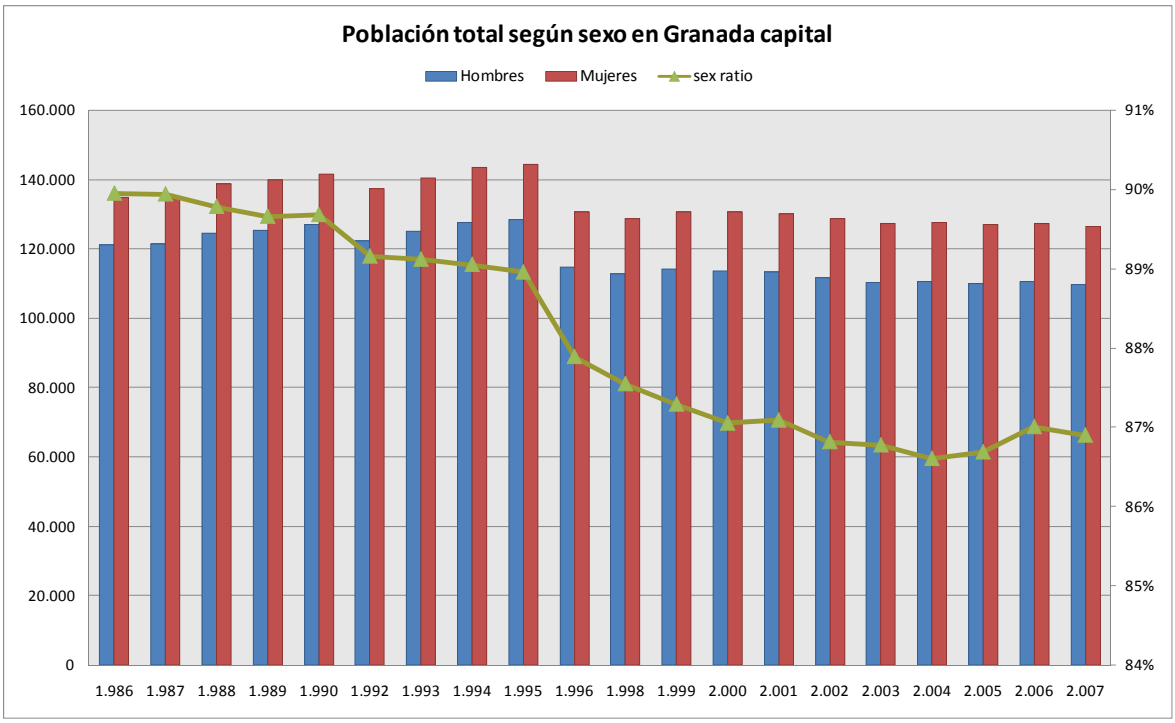

Cuando se analiza la estructura por edades en Granada detectamos como rasgo más importante, compartido con el conjunto de España y en menor medida con la comunidad andaluza, el envejecimiento de la población. Desde 1996 la población de 65 y más años no solo ha aumentado paulatinamente si no que además ha superado a la población de menos de 15 años, esto sitúa el índice de envejecimiento en el 1,4 sensiblemente por encima de la provincia, la comunidad e incluso el conjunto nacional.

Población según grandes grupos de edad en Granada capital

	0-14	*15-64*	*65 y +*	*Total*
1996	41.680	168.189	35.771	245.640
1998	35.548	167.642	38.282	241.472
1999	35.099	169.819	39.848	244.766
2000	34.304	169.905	40.277	244.486
2001	32.529	169.366	41.446	243.341
2002	31.116	167.793	41.613	240.522
2003	30.395	165.951	41.317	237.663
2004	30.487	166.037	41.768	238.292
2005	29.640	165.492	41.850	236.982
2006	30.309	165.212	42.408	237.929
2007	30.605	163.557	42.045	236.207

Fuente: INE. Padrón y Rectificación patronal.

En la evolución de la pirámide de edades de Granada capital, se puede apreciar de forma clara tanto la feminización como el envejecimiento de la población anteriormente descrito. En algo más de una década, el estrechamiento de la pirámide por su base y el engrosamiento de su cúpula son más que evidentes. La fuerte reducción de la natalidad y el aumento de la esperanza de vida, sobre todo en las mujeres, están cambiando rápidamente la silueta de la estructura por edades.

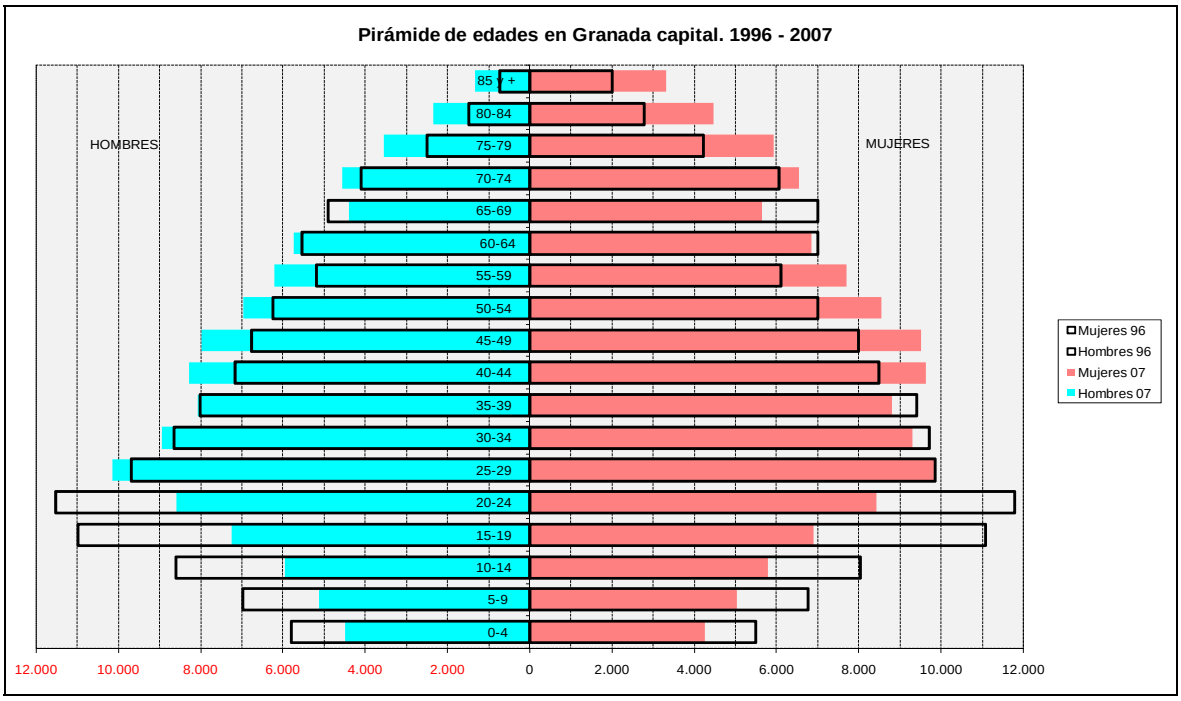

Con los últimos datos disponibles a nivel de instrucción con fiabilidad estadística (Censo 2001), se observa en primer lugar una clara diferenciación por sexos, pues existe un mayor porcentaje de mujeres en los niveles más inferiores que tiende a equilibrarse hacia los niveles medios y superiores. En segundo lugar, la población de la capital posee mejores niveles de cualificación que la provincia ya que el porcentaje de personas con niveles más bajos (analfabetos y estudios primarios) era de trece puntos inferior, en los niveles básicos o medios había cierto equilibrio y por el contrario en los que tenían estudios superiores (tercer grado) la diferencia a favor de la capital se situaba en más de 15 puntos.

Población censada de 16 años o más según nivel estudios en Granada

	Capital				Provincia	%
	Hombres	*Mujeres*	Total	*%*		
Analfabetos	1.172	3.828	5.000	2,5%	27.257	4,1%
Sin estudios y 1er Grado	23.027	32.711	55.738	27,8%	260.516	39,1%
Segundo Grado	43.223	22.841	44.119	43,9%	283.548	42,6%
Tercer Grado	24.451	27.411	51.862	25,9%	94.721	14,2%
Total	91.873	86.791	156.719	100%	666.042	100%

Fuente: INE. Censo de población 2001.

Según la revisión del Padrón municipal 2007, la población extranjera empadronada en Granada capital ascendió a 13.323 personas, un 5,6% sobre el total, cifra que se multiplicado casi por tres desde el año 2001 (4.594). Por sexos, predominan ligeramente los hombres (53,4%) sobre las mujeres (46,6%). Esta población procede mayoritariamente del continente americano (37,7%) y africano (32,4%), y por países destacan Marruecos (22,0%) y Ecuador (7,9%).

Población extranjera según continente

	Africa	*América*	*Asia*	*Europa*	*Resto*	*Total*
2003	2.966	2.948	658	1.623	7	8.202
2004	2.861	3.622	655	1.728	9	8.875
2005	3.719	4.277	812	2.057	9	10.874
2006	4.159	4.542	972	2.599	5	12.277
2007	4.317	5.020	1.040	2.937	9	13.323

Fuente: IEA. Padrones municipales.

MERCADO DE TRABAJO

Potencial de activos (fuerza de trabajo)

Según los últimos datos extraídos del INE, la población en edad de trabajar (15-64 años) en Granada capital en el 2007 alcanzó la cifra de 163.557, de los cuales el 52,2% eran mujeres y el restante 47,8% hombres. Esta población supone el 69,2% del total de la población empadronada, porcentaje superior al conjunto provincial (68,4%) y al total de la comunidad autónoma (69,1%).

El número de personas entre 15-64 años se ha reducido en un 3,4% desde 2001, disminución ligeramente superior al conjunto de la población en la ciudad. Este diferencial evolutivo se ha traducido en una disminución de seis décimas en el peso de la población potencialmente activa respecto al total de la población. Contrasta esta dinámica regresiva con el comportamiento de nuestro entorno territorial en el sentido de que tanto la provincia como la comunidad autónoma han aumento en el número de efectivos de esta edad.

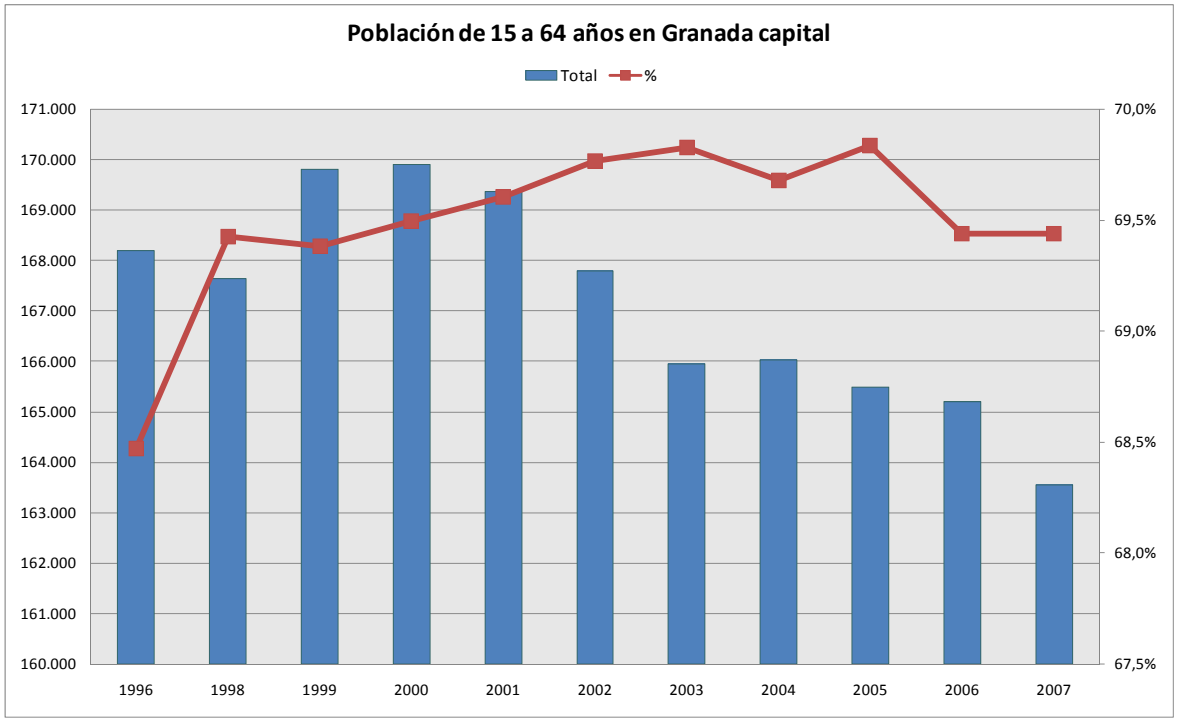

La estructura por sexos y grupos de edad se caracteriza en Granada capital por una feminización y envejecimiento del potencial de activos. Por sexos las mujeres presentan un mayor potencial en todos los grupos de edad salvo en los más jóvenes. La dinámica es similar en ambos sexos salvo leves diferencias, aunque se aprecia sobre todo en los grupos de más edad que las mujeres presentan un mayor crecimiento que los hombres en el periodo analizado.

Diferenciando por grupos de edad se observa una reducción del 10% en el potencial de activos entre los menores de 25 años, y un incremento de igual valor en los grupos de la población entre 40 y 59 años. Respecto a la provincia, la capital presenta un mayor peso en edades superiores, mientras en esta tiene un mayor porcentaje de edades intermedias, los menores de 25 años se reparten alternamente.

Desempleo

El paro registrado a finales del 2007 por el Servicio Público de Empleo para el municipio de Granada alcanzó la cifra de 15.971 personas paradas. Esta representa el 33,8% del conjunto provincial, porcentaje que se ha reducido desde el año 2001 en algo más de seis puntos, después de un periodo de importante crecimiento en la segunda mitad de los noventa.

La evolución del paro durante el año 2007 ha sido negativa, ya que se ha aumentado un 6,7% el número de personas inscritas como paradas en las oficinas del SAE. Este aumento se inscribe en una línea de tendencia al alza iniciada en el año 2004, independientemente del cambio metodológico en el cómputo del paro introducido en mayo del 2005. Como elemento positivo destacar que esta subida de paro en la ciudad de Granada tiene un menor incremento porcentual que otros ámbitos territoriales como la provincia o la comunidad autónoma.

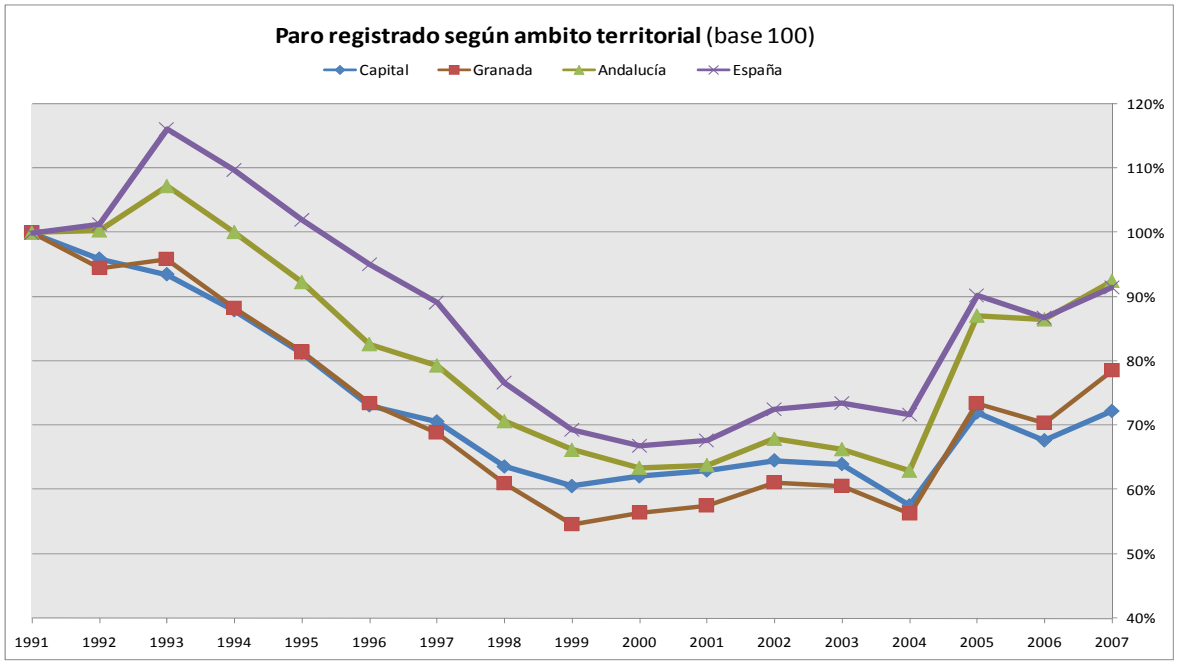

Tomando como referencia la proporción de paro registrado (SPE) sobre la población en edad de trabajar (INE), nos da un indicador que permite comparar más detalladamente la situación del municipio de Granada respecto de otros ámbitos territoriales. De su análisis se desprende que la capital tiene una "tasa global de paro registrado", a lo largo de toda la serie, superior al conjunto provincial, regional y nacional. Además se puede apreciar una evolución negativa en los últimos años, ya que desde el año 2000 este porcentaje de paro ha aumentado en casi dos puntos.

Tasa de paro registrado

	Capital	*Granada*	*Andalucía*	*España*
2000	7,9%	6,0%	7,3%	5,8%
2001	8,1%	6,2%	6,9%	5,5%
2002	8,3%	6,3%	6,9%	5,5%
2003	8,6%	6,6%	7,2%	5,7%
2004	8,5%	6,4%	6,9%	5,7%
2005	7,7%	5,8%	6,4%	5,5%
2006	9,1%	7,1%	8,7%	6,6%
2007	9,8%	7,8%	9,2%	6,8%

Fuente: (INE y SPE). Indicador: Paro registrado / Población de 15-64 años.

Diferenciando por sexos, durante el 2007 el paro afecto mucho más a los hombres (+14,5%) que a las mujeres (+1,6%), no obstante el paro femenino representa el 57,1% (9.126) frente al 42,9% del masculino (6.845). El diferencial entre ambos sexos se ha venido reduciendo lentamente desde principios de la década hasta alcanzar los 14,3 puntos, a pesar de que en el año 2005 se produjo un fuerte incremento debido sobre todo a la computación como paradas de muchas mujeres que con la anterior metodología no se contabilizaban como tal.

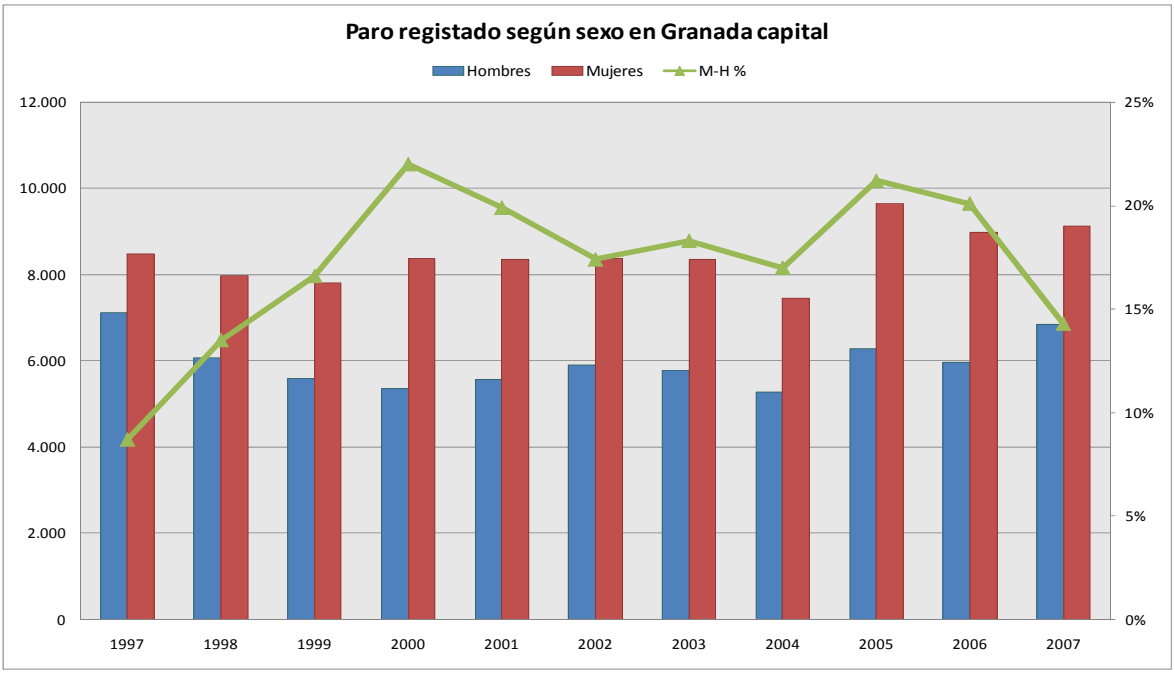

Según edades, el 33,2% del paro registrado se concentró en el grupo de 25 a 34 años, seguido en importancia por el grupo de mayores de 44 años. Este grupo de edad ha pasado de ser el tenía menos efectivos hace diez años (16,4%) al segundo lugar con el 30,2%. Inversamente, el grupo de población más joven (<25 años) que era el segundo en número de personas paradas hace una década ha paso a representar tan solo el 13,3%.

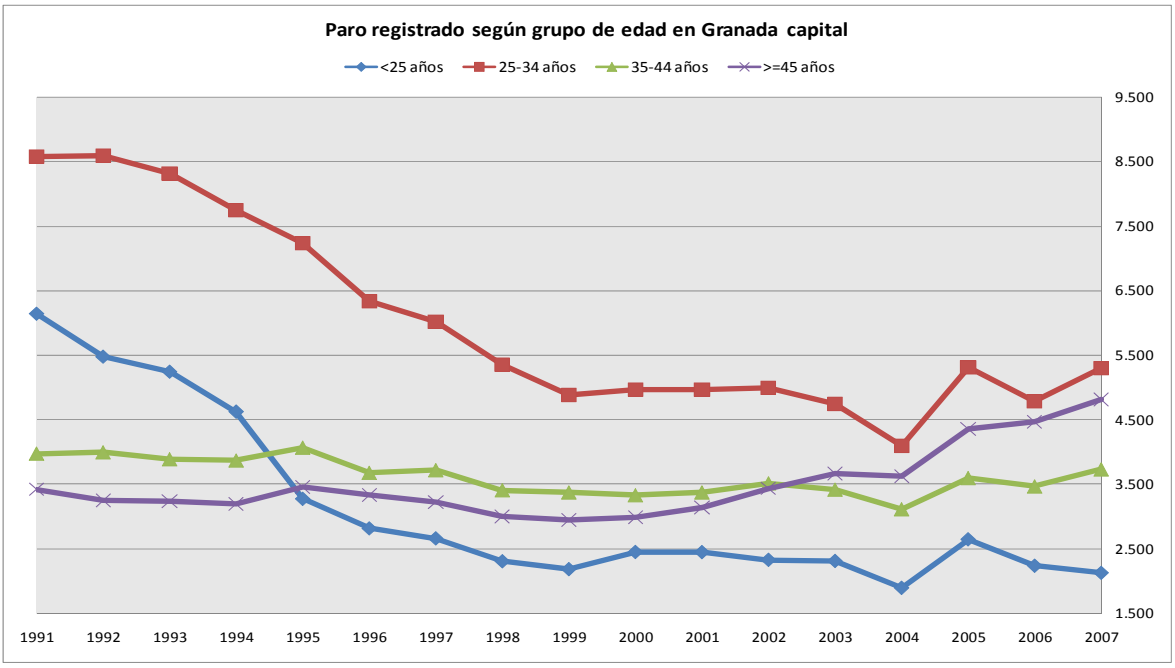

A nivel de estudios, Granada capital se caracteriza por un fuerte peso (24,0%) de la población parada con niveles académicos más altos (postsecundarios), más del doble de la media nacional, y más aún si son mujeres. En el lado opuesto, los niveles educativos más bajos (5,3%) representan casi la mitad del porcentaje en el conjunto del estado. Obviando las deviaciones por el cambio metodológico de computación del paro en el 2005, la dinámica entre los años 2000-2006 muestra una constante reducción del paro registrado en los niveles de estudios superiores, mientras que el los niveles intermedios (secundarios) y bajos (primarios/analfabetos) han seguido una tendencia inversa de subidas. Durante el 2007 todos los niveles educativos han visto incrementar el número de personas paradas.

Paro registrado según nivel académico en Granada capital

	Analfabetos	*Primarios Incompletos*	*Primarios Completos*	*Secundarios*	*Post. Secundarios*	*Total*
2005	58	636	239	10.626	4.360	15.919
2006	98	654	393	10.045	3.772	14.962
2007	110	717	534	10.772	3.838	15.971

Fuente: SAE, Informes ARGOS.

Si excluimos del reparto por sectores al colectivo Sin empleo anterior, 15,2% del total, los servicios acumulan casi el 76,2% del paro registrado por sectores económicos en la ciudad, le sigue a considerable distancia la construcción 14,5% y la industria 6,5%, ambos sectores tienen menos peso en la estructura municipal que en la corona metropolitana. Proporcionalmente el colectivo Sin empleo anterior y la Industria han tenido una mejor evolución que los demás, ya que han reducido a la mitad sus cifras en poco más diez años. Los Servicios y la Construcción en los últimos cuatro años además de incrementar en número de personas paradas, también aumentan su peso en la estructura del paro por sectores.

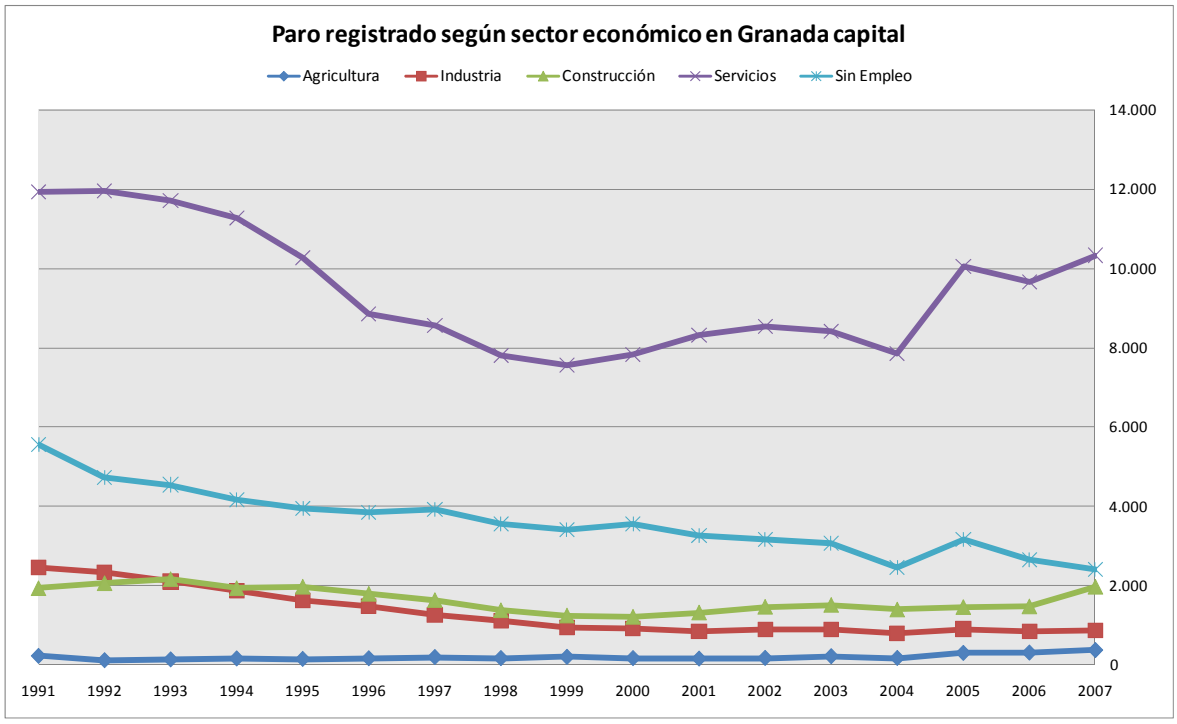

En relación estrecha con la actividad económica, la estructura del paro según grupo de ocupación se caracteriza por la fuerte presencia de profesiones relacionadas con el sector servicios y la construcción. Destacan los grupos de Trabajadores sin cualificación (23,1%), Trab. de servicios

de restauración, personales, y comercio (22,0%), y Técnicos-Prof. Científicos (18,8%). Durante los últimos años casi todos los grupos de ocupación han aumentado en número de efectivos, salvo los Técnicos y Prof. Científicos, esto ha producido un cambio en la estructura de pesos de los distintos grupos, de forma que los Trabajadores sin cualificación han aumentado su porcentaje de parados en cinco puntos, mientras que el grupo de Técnicos-Prof. Científicos se ha reducido en un 6,7%.

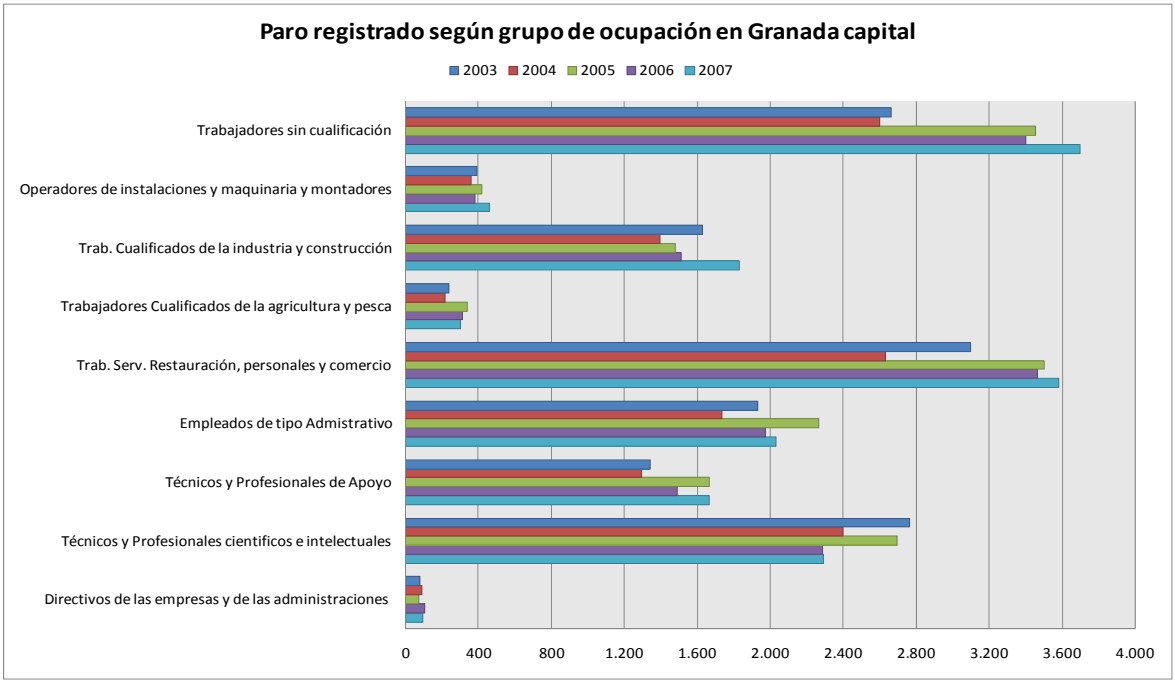

Ocupación

Según la TGSS, a final del año 2007 había en Granada capital (códigos postales 18001 a 18015) un total de 127.939 afiliados a la S.Social, lo que supone casi el 37,6% en la afiliación del conjunto provincial. La dinámica anual registra un crecimiento del 1,9%, porcentaje inferior al del año anterior (4,3%), y por debajo del ámbito de Andalucía (2,7%) y España (3,2%).

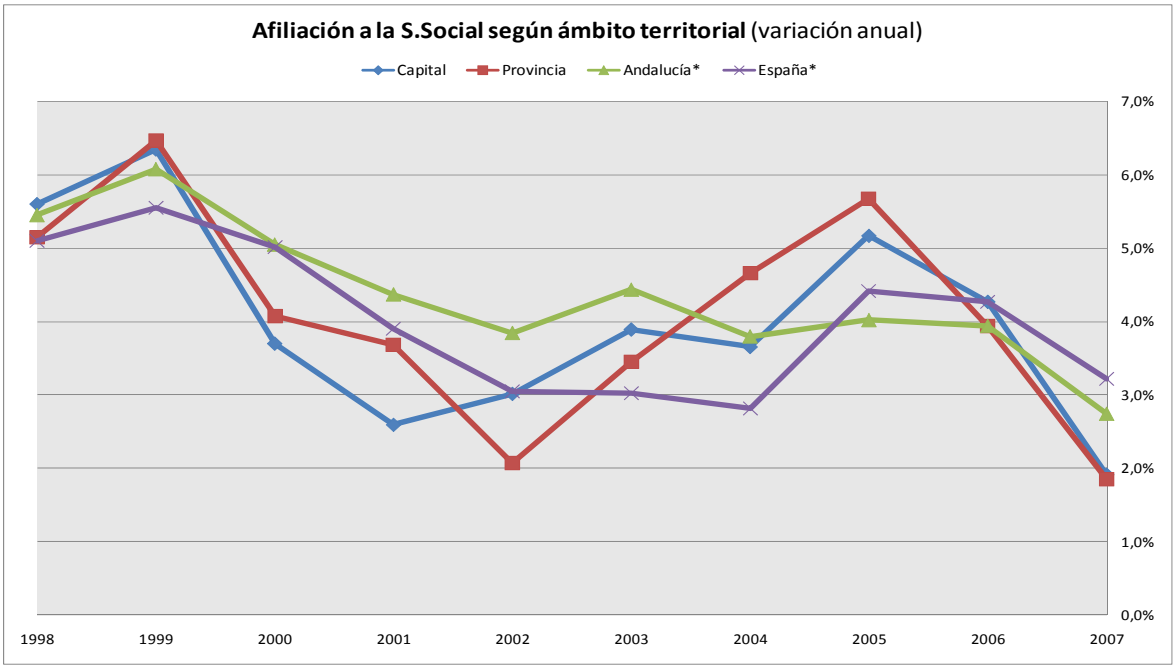

Diferenciado por regímenes de afiliación, se puede apreciar que el régimen General tiene mucho más peso en la capital (83,1%) que en la provincia (62,5%), y además, no ha dejado de reforzar su posición (+3,7%) en el conjunto desde 1997. Durante el 2007, al igual que en años anteriores, el régimen general concentró casi la totalidad de la subida (94,1%), los Autónomos crecieron moderadamente (1,1%), y en sentido contrario, el régimen de Empleadas de hogar se redujo en un 1,1%.

Afiliación a la S. Social según régimen en Granada capital

	General	*Autónomo*	*Hogar*	*Agrario*	*Otros*	*Total*
2000	81.134	14.403	923	4.095	4	100.559
2001	83.182	14.480	1.034	4.472	3	103.171
2002	86.319	14.333	1.028	4.606	1	106.287
2003	89.978	14.757	1.174	4.516	2	110.427
2004	93.555	15.064	1.318	4.527	2	114.466
2005	99.064	15.278	2.068	3.974	3	120.387
2006	104.112	15.578	1.876	3.962	3	125.531
2007	106.379	15.747	1.856	3.954	3	127.939

Fuente: Formatos Estadísticos, TGSS. (datos a 31-diciembre). Cod. postal: 18001-18015.

Con los pocos datos desagregados por sexo, la distribución de la afiliación (2007) es más favorable a los hombres que representan el 55,3% frente al 44,7% de las mujeres. Esta relación negativa para el sexo femenino, ha mejorado no obstante en los últimos años ya que desde 1997 su participación ha crecido en torno a tres puntos y medio. En su conjunto el grueso de la afiliación a la S.Social se concentra entre los 25 y 44 años (56,7%), en todos los grupos de edad las mujeres tienen menos efectivos que los hombres salvo en las mayores de 64 años, no obstante las mujeres tiene más peso porcentual que los hombres en el grupo de 20-30 años y sobre todo a partir del los 50 años. Por regímenes de cotización los hombres están más representados en el General y Autónomos, mientras que las mujeres son más en el Agrario y Empleadas de Hogar.

TEJIDO PRODUCTIVO

Actividades económicas

En el municipio de Granada, según el último dato disponible del padrón de IAE, durante el 2006 se encontraban registradas un total de 31.443 actividades económicas[1], de la cuales el 76,2% eran de tipo empresarial, un 23,4% de profesionales, y el restante 0,3% se agrupaba en la categoría de artísticas. Esta estructura es algo diferente al conjunto provincial ya que en éste se produce un incremento del peso de las actividades empresariales en detrimento de las profesionales. La evolución de las actividades económicas el año 2006 presenta un incremento moderado del 4%, porcentaje sensiblemente inferior a los dos años anteriores que estaba por encima del 15%.

En relación a la estructura sectorial, la mayoría de las actividades económicas, el 82,4% (26.477), pertenecen al sector Servicios, la Agricultura tiene escasa significación (0,3%), el sector Industrial a penas concentra al 3,8% de las actividades, y la Construcción agrupa al 11,6% del total. La dinámica evolutiva del último año ha sido muy positiva para la Construcción que aumenta el número de actividades en un 7,7%, y además, desde el 2001 ha incrementado su peso en el conjunto en 3,5 puntos porcentuales. La Industria no ha dejado de perder importancia desde 1992, a pasar de los moderados crecimientos de los últimos tres años, y el sector Servicios, que aunque

[1] Actividad económica: Acción productora resultante de una concurrencia de medios (equipo, mano de obra, procedimientos de fabricación, productos) que llevan a la creación de bienes determinados o a la prestación de servicios concretos. Las actividades pueden realizarse o no con fines de lucro.

concentra por volumen la mayoría de las nuevas actividades, desde el año 2001 ha perdido peso en beneficio de la actividad constructiva.

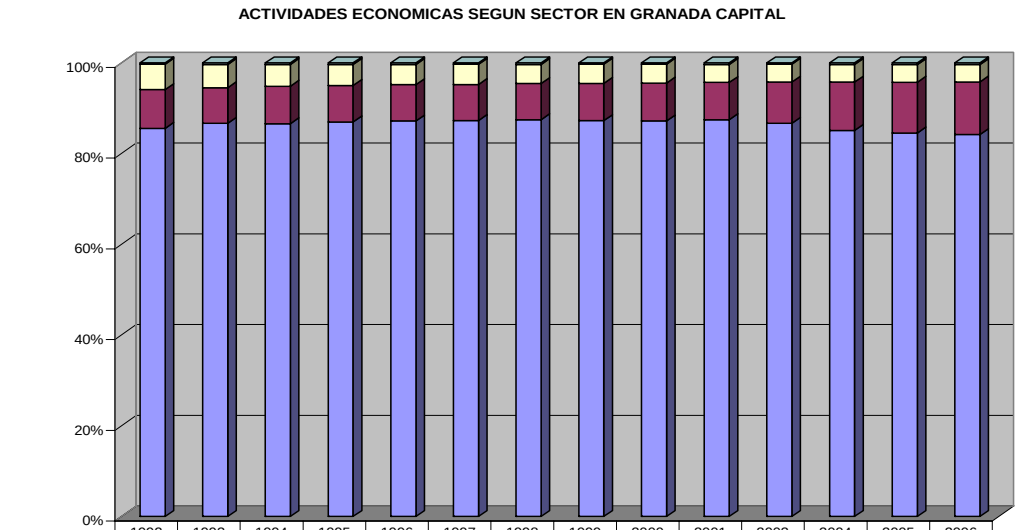

	1992	1993	1994	1995	1996	1997	1998	1999	2000	2001	2003	2004	2005	2006
Agricultura	54	59	64	65	65	63	67	64	65	77	68	92	120	122
Industria	1.016	927	881	885	891	896	880	907	934	953	886	1.022	1.172	1.203
Construcción	1.552	1.415	1.523	1.536	1.599	1.584	1.656	1.767	1.897	1.950	2.044	2.784	3.380	3.641
Servicios	15.526	15.611	15.945	16.605	17.380	17.521	18.127	18.758	19.714	20.807	19.453	22.322	25.567	26.477

Al analizar el volumen de Actividades Empresariales desagregadas por ramas de actividad (división IAE), observamos como destaca claramente por encima de las demás la división 6: Comercio, restauración y hospedaje que supone el 46,7% del total, no obstante dicha actividad, ha perdido en los últimos diez años algo más de un 12% de peso en el conjunto. Le sigue en importancia las actividades comprendidas por las Instituciones financiares, seguros y servicios a empresas que representan el 18,1%, división IAE que al contrario que la anterior, para el mismo periodo analizado (1996-2006) ha ganado en peso 10 puntos porcentuales. En tercer lugar, se encuentra la división 9: Otros servicios que concentra al 14,2% de las actividades empresariales de la capital, y que casi no ha variado su importancia en los últimos diez años.

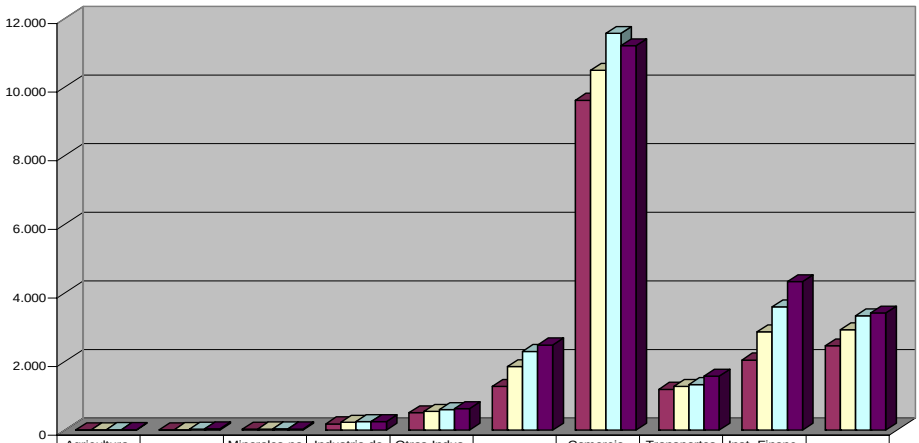

	Agricultura, Ganaderia y Pesca (0)	Energía y Agua (1)	Minerales no energétic. y Química (2)	Industria de metales y Mecánic (3)	Otras Indus. Manufacturer as (4)	Construcción (5)	Comercio, restaurant., hospeda. (6)	Transportes y comunica. (7)	Inst. Financ. Segur, Serv. Empresa (8)	Otros Servicios (9)
2003	9	12	35	187	509	1.278	9.615	1.192	2.047	2.458
2004	10	18	38	229	546	1.853	10.484	1.273	2.869	2.928
2005	18	29	45	251	603	2.296	11.562	1.331	3.595	3.333
2006	17	40	38	252	626	2.485	11.199	1.572	4.333	3.411

Empresas

El número de empresas[2] de inscritas en la Seguridad Social durante el 2007 en Granada capital (códigos postales 18001 a 18015) alcanzo la cifra de 10.641, esto supone un ligero crecimiento del 0,4%, por debajo del 1,7% del año anterior. La evolución de las empresas en Granada capital muestra un crecimiento positivo desde 1999 pero inferior a otros ámbito territoriales superiores, y con dos velocidades, una primera hasta el año 2005 caracterizada por un fuerte crecimiento medio en torno al 3%, momento a partir del cual se ralentiza hasta el 2007 que llega a ser casi nulo. Este diferencial de ritmos ha provocado la perdida paulatina de peso de la capital en el conjunto provincial, pasando de representar el 44,3% en 1997 al no 34,6% en la actualidad.

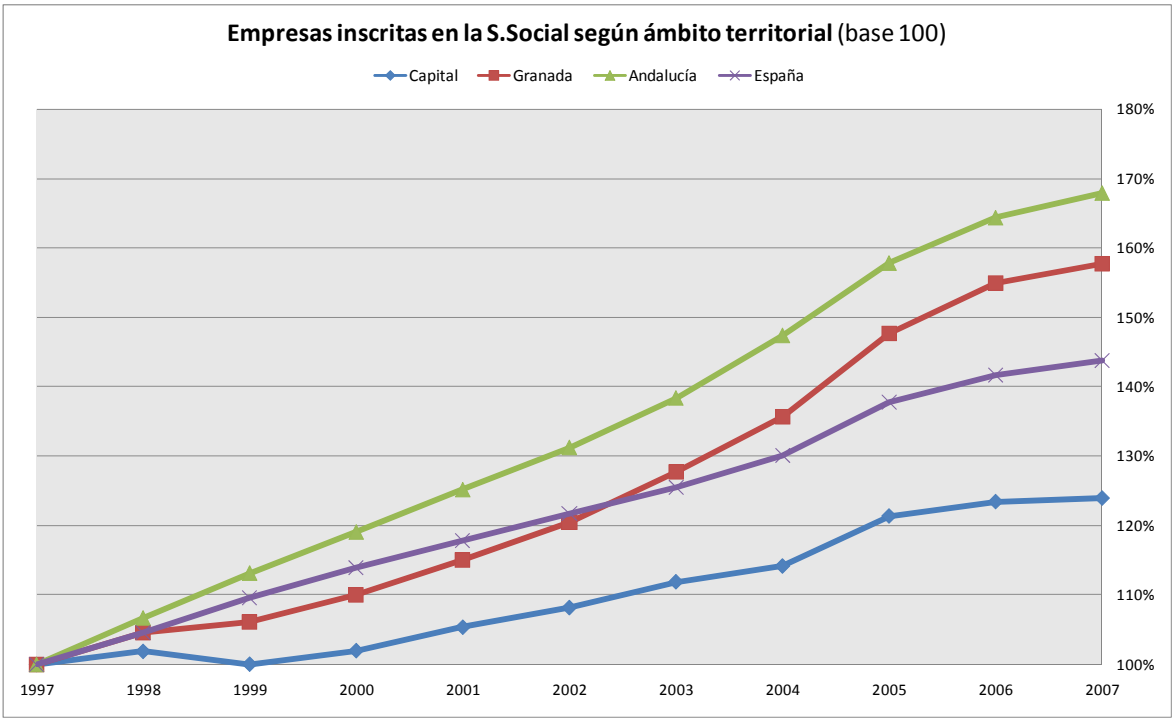

La estructura empresarial de Granada presenta claramente un perfil terciarizado, no solo por que el sector Servicios concentra el 86% de las empresas (y el 87% de los trabajadores) sino también debido a que su peso en el conjunto se va reformando paulatinamente. Le sigue a distancia la Construcción con un 8,7% del total, pero con una dinámica de ritmo fluctuante en torno al porcentaje de ocho por ciento. En el extremo opuesto la Agricultura, que como es lógico, a penas representa 0,2% de las empresas.

La Industria por su parte con el 5,4% de las empresas (y el 4,3% de los trabajadores) refleja el empobrecimiento industrial de la capital. Esta perdida de importancia del sector industrial no solo tiene que ver con procesos generales sino también con mecanismos locales relacionados con falta de tradición y la disponibilidad de suelo industrial en el municipio, lo que favorece el desarrollo de polígonos industriales en la corona metropolitana.

Respecto al tamaño medio de la empresa, Granada capital alcanzo durante el 2007 lo 10 trabajadores por empresa, siguiendo la tendencia continuada de incremento del tamaño que desde 1996 ha aumentado en 2,1 trabajadores.

[2] Empresa: Toda organización definida jurídicamente, con contabilidad independiente, sometida a una autoridad rectora que puede ser, según los casos, una persona jurídica o una persona física y constituida con miras a ejercer, en uno o varios lugares, una o varias actividades de producción de bienes o prestación de servicios.

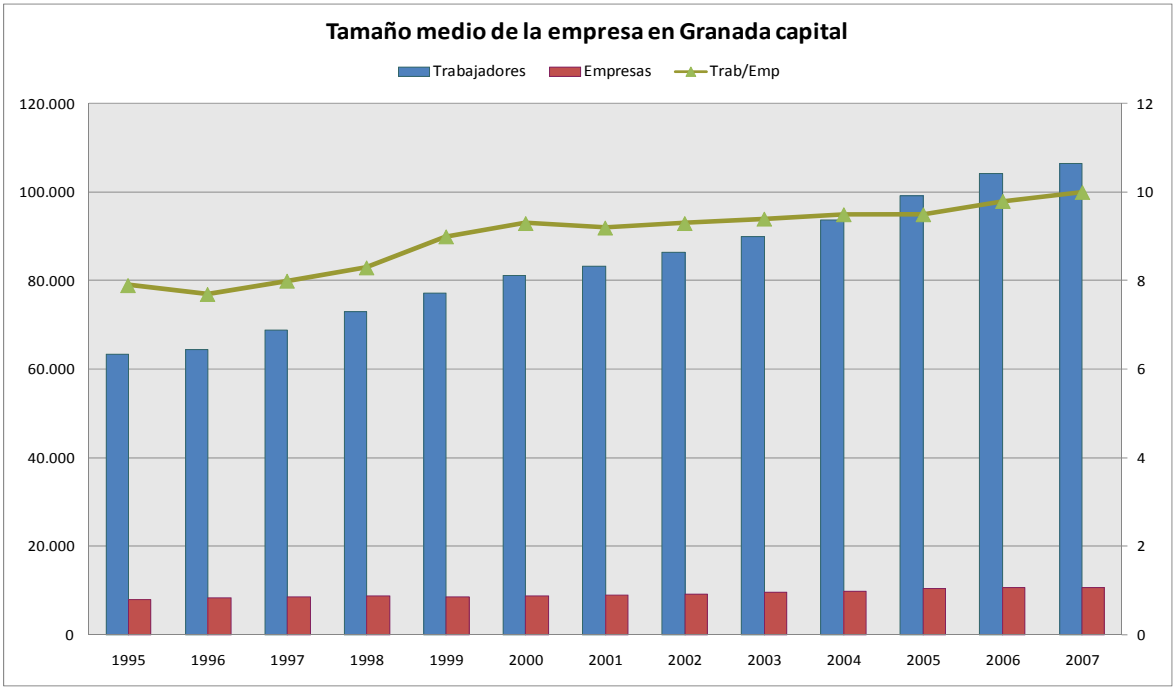

Con los pocos datos desagregados territorialmente se puede apreciar que la actividad empresarial se concentra en el centro y el sur de la ciudad. La zona Centro concentra algo más del 36% del conjunto, le sigue en importancia las zonas de Ronda y Zaidin con un 14,0% y 12,4% respectivamente. En el lado opuesto las zonas de Albaizin y Norte apenas representan cada una de ellas un 5% del total de empresas inscritas en la ciudad. La dinámica anual ha sido muy positiva porcentualmente para Albaizin y Norte, que continúa la buena marcha de los últimos años, y negativa para la zona Genil y Centro.

Empresas inscritas en la S.Social según zona en Granada capital

	Cod. Pos.	2007	%	2006	Var. Anual
Centro	18001-2-5-9	3.917	36,8%	3.938	-0,5%
Ronda	18003-4	1.486	14,0%	1.478	0,5%
Zaidin	18006-7	1.323	12,4%	1.320	0,2%
Genil	18008	785	7,4%	795	-1,3%
Albaizin	18010	533	5,0%	511	4,3%
Norte	18011-13	554	5,2%	543	2,0%
Beiro	18012-14	1.288	12,1%	1.265	1,8%
Chana	18015	755	7,1%	747	1,1%
Total		10.641	100%	10.597	0,4%

Fuente: Formatos Estadísticos, TGSS (Datos a 31-diciembre)

Establecimientos

Según el Directorio de Establecimientos con Actividad Económica en Andalucía (DIRCE), el número de establecimientos[3] ubicados en Granada capital durante el 2007 ascendió a 24.887, lo que supone el 36,5% de total de unidades productoras de la provincia. La evolución de los últimos diez años muestra un crecimiento considerable del 72%, con una dinámica moderada a lo largo de toda la serie se exceptuamos fuerte crecimiento del 2005 (53%), debido seguramente a cambios metodológicos de registro en el directorio, y un ralentización del crecimiento en el último año (1,3%).

[3] El término establecimiento hace referencia a una unidad productora de bienes y/o servicios que desarrolla una o más actividades de carácter económico o social, bajo la responsabilidad de un titular o empresa, en un local situado en un emplazamiento fijo y permanente. No se computan las actividades agrarias, Admon. Pública, actividades itinerantes y en hogares familiares.

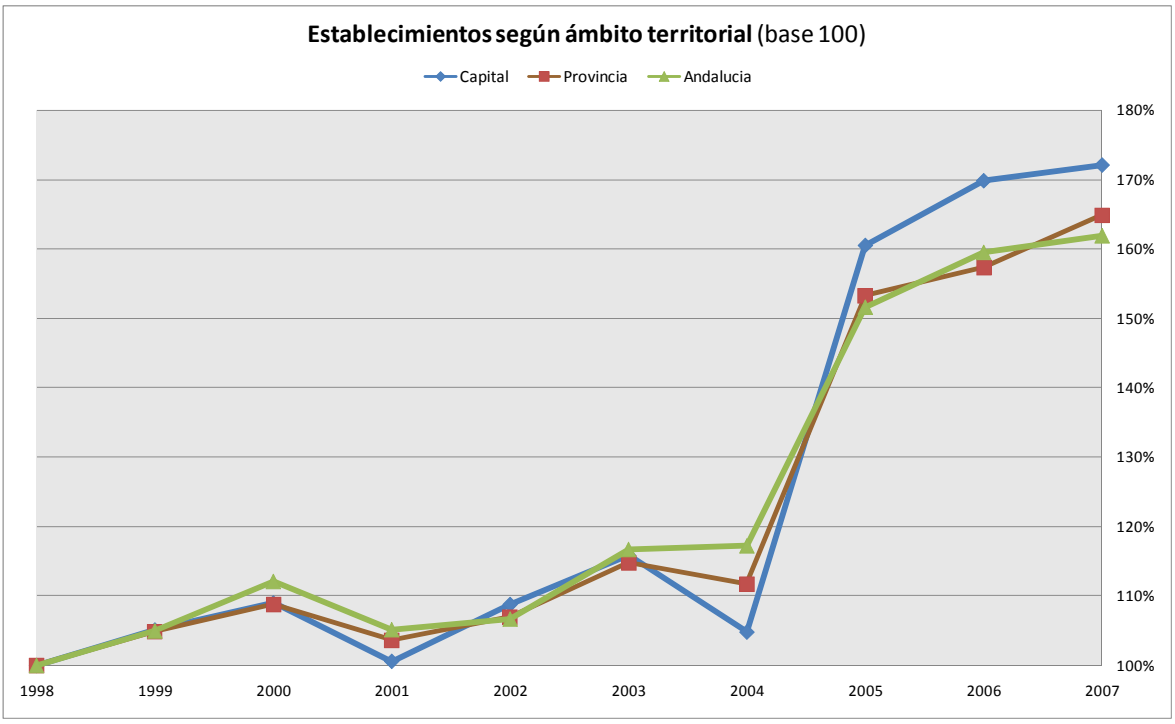

Tomando en consideración el tipo de actividad económica de los establecimientos de la ciudad destacan dos ramas de actividad sobre las demás, Actividades Inmobiliarias y Servicios Empresariales con el 29,7%, y Comercio y Reparaciones con el 27,9%, el resto de actividades productivas no sobrepasan el 10%. Debido al cambio metodológico del 2005 es difícil hacer un seguimiento a lo largo de toda la serie, no obstante en los últimos tres años se puede apreciar una reforzamiento de las actividades de Inmobiliarias-Serv. Empresas y Construcción, y por otra parte una disminución de las actividades más tradicionales como el Comercio o la Hostelería.

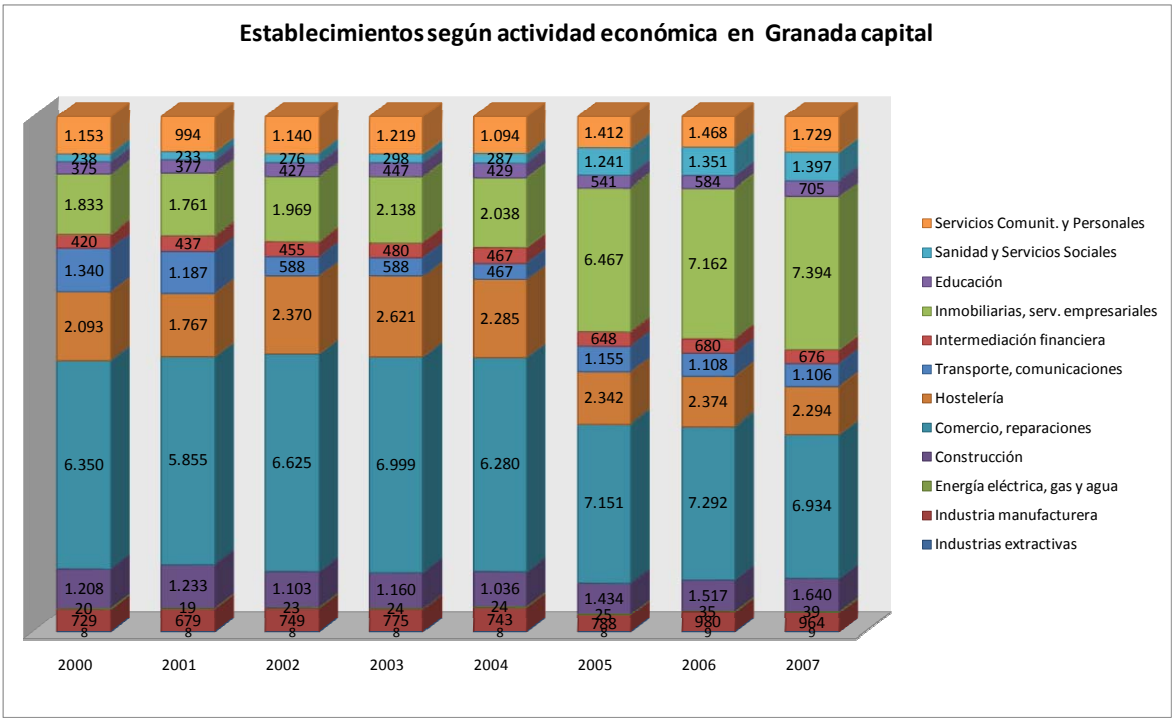

Con los datos disponibles también se puede analizar la fórmula jurídica de los establecimientos de la capital, donde básicamente la estructura productiva se caracteriza por la mayoritaria formulación de Personas Físicas (58,5%), y de Sociedades Limitadas (28,0%), el resto de fórmulas jurídicas a penas llega a alcanzar individualmente un 5%. Desde principios de la década y especialmente desde el año 2005, se observa una disminución de cuatro puntos de actividades bajo la responsabilidad de una Persona Física, y un aumento de dos puntos y medio en las Sociedades Limitadas.

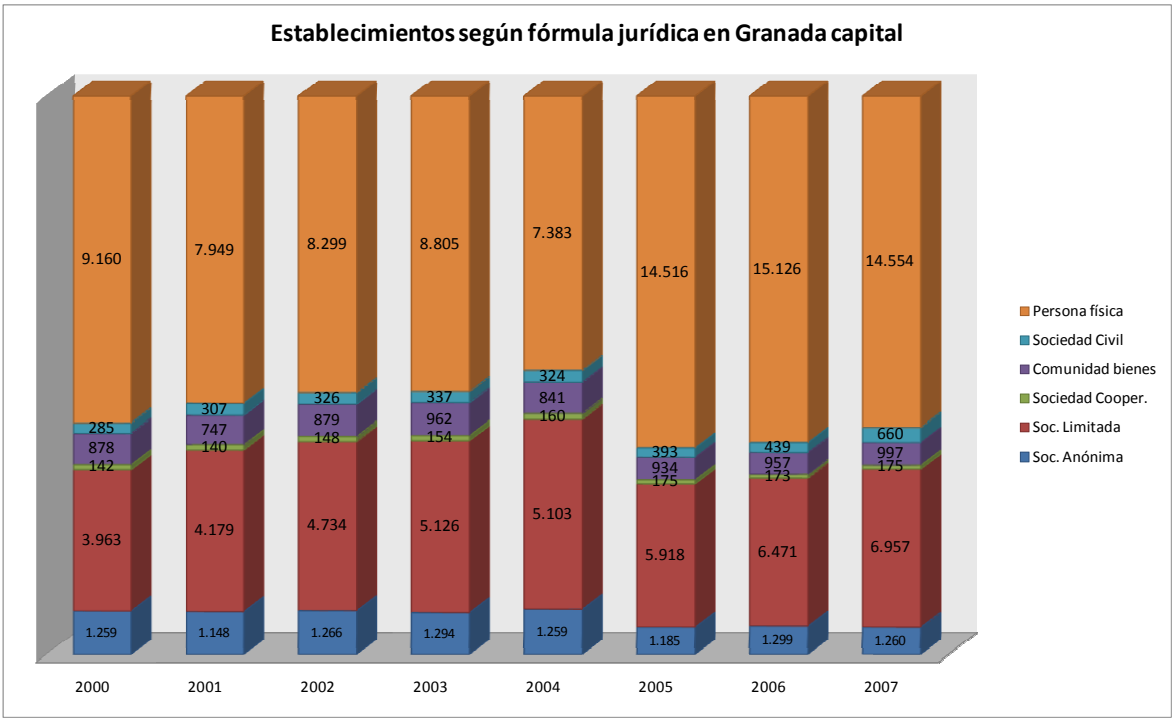

El 89,3% de los establecimientos del municipio de Granada tienen menos de 5 trabajadores, en el lado opuesto, menos del 1% de estas unidades productivas tiene más de 100 trabajadores. En la dinámica de los últimos años todos los tramos de trabajadores han crecido en número de establecimientos, si bien tan solo ha reforzando el peso de las microempresas en detrimento sobre todo de los tamaños intermedios.

Establecimientos según tramo de empleo en Granada capital

	Menos de 5 trabajadores	*De 6 a 19 trabajadores*	*De 20 a 99 trabajadores*	*De 100 y + trabajadores*	*Sin empleo conocido*	*Total*
2.000	13.193	1.018	264	39	1.253	15.767
2.001	11.591	1.100	284	44	1.531	14.550
2.002	12.665	1.317	339	38	1.374	15.733
2.003	13.761	1.323	312	45	1.316	16.757
2.004	12.106	1.376	343	64	1.269	15.158
2.005	19.100	1.607	393	64	2.048	23.212
2.006	20.684	1.762	400	78	1.636	24.560
2.007	22.235	1.885	480	85	202	24.887

Fuente: IEA, SIMA.